

แบบสรุปราคากลางงานก่อสร้างทาง สะพานและท่อเหลี่ยม

ส่วนราชการ กองช่าง องค์การบริหารส่วนตำบลคงหมือทองใต้ กรมส่งเสริมการปกครองท้องถิ่น กระทรวงมหาดไทย

โครงการ ปรับปรุงถนนลูกรังที่รับความเสียหายจากอุทกภัยภายในตำบลคงหมือทองใต้

ประเภทงาน ทาง

สถานที่ก่อสร้าง หมู่ที่ 1-10 ภายในตำบลคงหมือทองใต้ อำเภอบ้านม่วง จังหวัดสกลนคร

ปริมาณงาน งานขุดร่องระบายน้ำต้องไม่น้อยกว่า

จำนวน

ลูกบาศก์เมตร

100.00

ปริมาณลูกรังต้องไม่น้อยกว่า

จำนวน

ลูกบาศก์เมตร

1,302.00

ประมาณราคาวันที่ 26 เดือน พฤศจิกายน พ.ศ. 2567

น้ำมันดีเซล ณ อำเภอเมืองสกลนคร เฉลี่ยราคาดีเซลละ 33.56 บาท

ตามแบบเลขที่ /2568

ลำดับ ที่	รายการ	จำนวน	หน่วย	ราคาต่อหน่วย (บาท)	ราคาทุน (บาท)	Factor F (ฝนซุก 1)	ราคาต่อ หน่วย x Factor F	ราคากลาง	หมายเหตุ
1	งานปรับปรุงถนนลูกรัง								
1.1	งานขุดร่องระบายน้ำ	100.00	ลบ.ม.	64.89	6,489.00	1.3848	89.86	8,985.97	
	ตามรายการดังต่อไปนี้								
	1.) บ้านดงหมือทอง หมู่ที่ 2								
	-สายไปด้านซ้าย ขนาด กว้าง 0.50 ม. ยาว 200 ม. หรือจำนวนไม่น้อยกว่า 50.00 ลบ.ม.								
	2.) บ้านนาสมบุรณ์ หมู่ที่ 4								
	-สายไปหนองพุงมน ขนาด กว้าง 0.50 ม. ยาว 200 ม. หรือจำนวนไม่น้อยกว่า 50.00 ลบ.ม.								
1.2	งานลงลูกรังรองพื้นทาง พร้อมเกรดเกลี่ยเรียบ	1,302.00	ลบ.ม.	79.20	103,118.40	1.3848	109.68	142,798.36	
	(บริเวณที่มักเกิดชะง่อนเป็นหลุมเป็นบ่อไม่ตลอดสาย) ตามรายการดังต่อไปนี้								
	1.) บ้านโคกสง่า หมู่ที่ 1								
	-สายบ้านโคกสง่า - บ้านดงหมือทอง	90.00	ลบ.ม.						
	2.) บ้านดงหมือทอง หมู่ที่ 2								
	-สายไปฝายมีयाซาว่า	120.00	ลบ.ม.						
	-สายไปห้วยทราย	90.00	ลบ.ม.						

สำเนาถูกต้อง

(นายพรเชษฐ์ ศรีแสงพงษา)  
นายช่างประจำกองช่าง  
ผู้อำนวยการกองช่าง

-สายไปदानโซ้ย	120.00	ลบ.ม.						
3.) บ้านวังน้ำขาว หมู่ที่ 3								
-สายบ้านวังน้ำขาว - บ้านนาสมบูรณ์	90.00	ลบ.ม.						
4.) บ้านนาสมบูรณ์ หมู่ที่ 4								
-สายช้างวัดสว่างวัฒนาราม	60.00	ลบ.ม.						
5.) บ้านเหล่าสมบูรณ์ หมู่ที่ 5								
-สายช้างวัดภูคิน	72.00	ลบ.ม.						
-สายไปหนองหวาย	90.00	ลบ.ม.						
6.) บ้านดงหม้อทอง หมู่ที่ 6								
-สายช้างโรงสีพ่องษ์ แสนพันธุ์	90.00	ลบ.ม.						
7.) บ้านนาเจริญ หมู่ที่ 7								
-สายหลังวัดศรีสง่าไปห้วยมาย	120.00	ลบ.ม.						
8.) บ้านดงหม้อทอง หมู่ที่ 8								
-สายหลังวัดป่าศิลาอาสน์	120.00	ลบ.ม.						
-สายไปวัดแม่ชีไสดา	90.00	ลบ.ม.						
9.) บ้านดงหม้อทอง หมู่ที่ 9								
-สายสามแยกแก่งเต่าไปนาพ่อเจริญไว	60.00	ลบ.ม.						
-สายคลองส่งน้ำอ่างพระราชดำริ	90.00	ลบ.ม.						
รวมค่างาน 1								
คิดราคาค่าก่อสร้างเพียง				109,607.40				
ราคาเฉลี่ย				151,784.33				
ขนาดเนื้องาน				150,000.00				

บาท/ ตารางเมตร

บาท/ กม. และราคาเฉลี่ย

(หนึ่งแสนห้าหมื่นบาทถ้วน)

ตัวอักษร

Factor F = 1.3848

หมายเหตุ. เงินจ่ายล่วงหน้า 0.00%

ค่าภาษีมูลค่าเพิ่ม 7.00%

เงินประกันผลงานหัก 0.00%

ดอกเบี้ยเงินกู้ 7.00%

เป็นเงินทั้งสิ้น

(หนึ่งแสนห้าหมื่นบาทถ้วน)

150,000.00

ค่าภาษีมูลค่าเพิ่ม  
ดอกเบี้ยเงินกู้

(นายเทพนิรันดร์ แสงเพชร)  
นายช่างโยธาชำนาญงาน รักษาการฯ แทน  
ผู้อำนวยการกองช่าง

**คณะกรรมการกำหนดราคากลาง**



(ลงชื่อ).....ประธานกรรมการกำหนดราคากลาง  
(นายพันธุ์ ศรีแพงมด)

ตำแหน่ง ผู้อำนวยการกองการศึกษา ศาสนาและวัฒนธรรม



(ลงชื่อ).....กรรมการกำหนดราคากลาง  
(นายเทพนิรันดร์ แสงเพชร)

ตำแหน่ง นายช่างโยธาชำนาญงาน

**สำเนาถูกต้อง**



(นายเทพนิรันดร์ แสงเพชร)  
นายช่างโยธาชำนาญงาน รักษาการแทน  
ผู้อำนวยการกองช่าง

นาย.....  
ผู้อำนวยการกองช่าง



โครงการปรับปรุงถนนลูกรังที่ได้รับความเสียหายจากอุทกภัย  
ภายในตำบลดงหม้อทองใต้

แบบเลขที่ 39/2568

องค์การบริหารส่วนตำบลดงหม้อทองใต้

อำเภอบ้านม่วง จังหวัดสกลนคร

สำเนาถูกต้อง

(นายเทพนรินทร์ แสนเพชร)

นายช่างโยธาชำนาญงาน รักษาการแทน  
ผู้อำนวยการกองช่าง



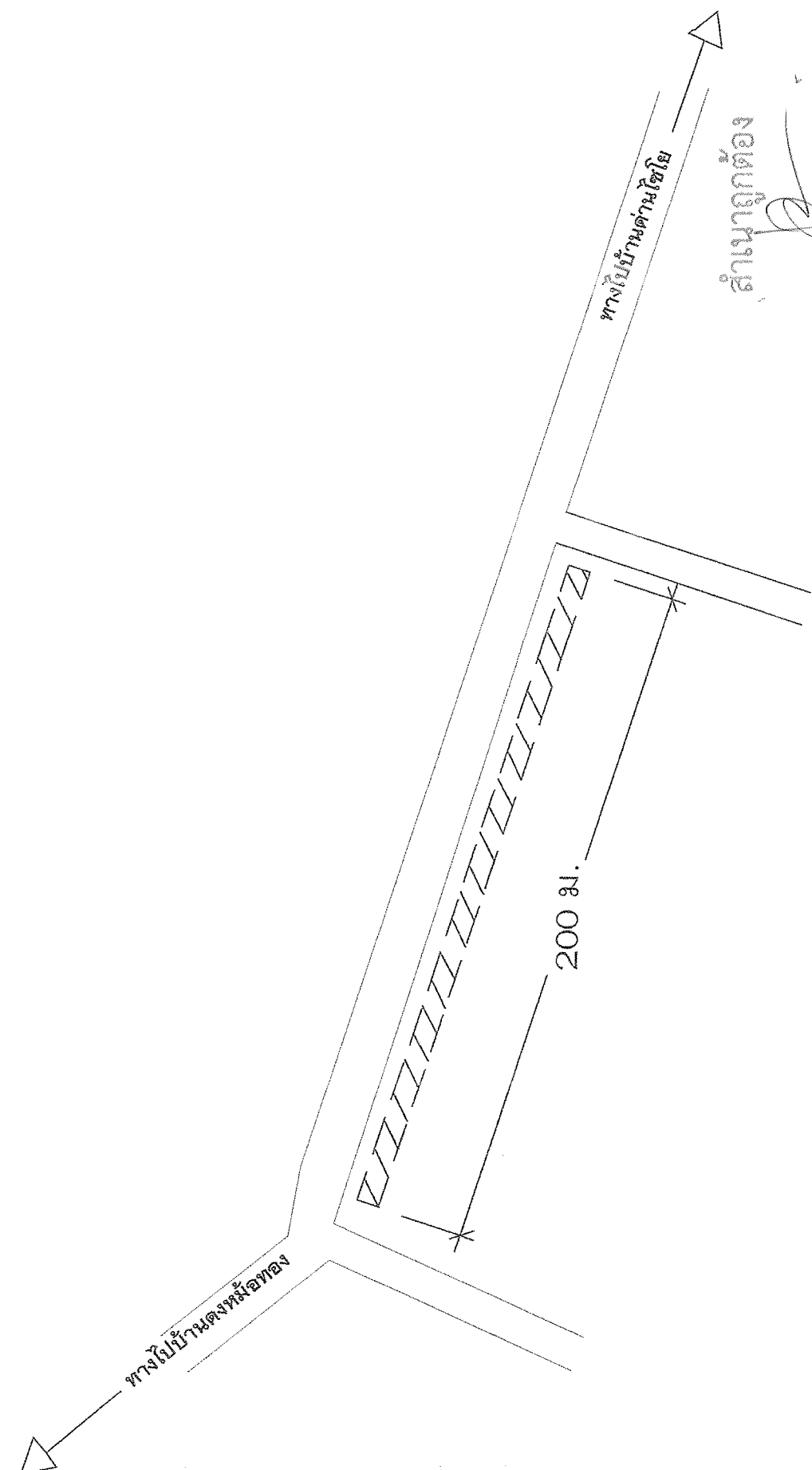




ทิศเหนือ

# โครงการขุดร่องระบายน้ำ ถนนสายไปตำบลไทรโย บ้านดงหม้อทอง หมู่ที่ 2

ปริมาณงาน งานขุดร่องระบายน้ำ ขนาดกว้าง 0.50 ม. ลึก 0.50 ม. ยาว 200 ม. หรือจำนวนไม่น้อยกว่า 50.00 ลบ.ม.









หมายเหตุ

- งานขุดร่องระบายน้ำ ขนาด 0.50 ม. x 0.50 ม. ระยะทางประมาณ 200 เมตร (ตามแบบกำหนด) หรือปริมาณงานไม่น้อยกว่า 50.00 ลบ.ม.

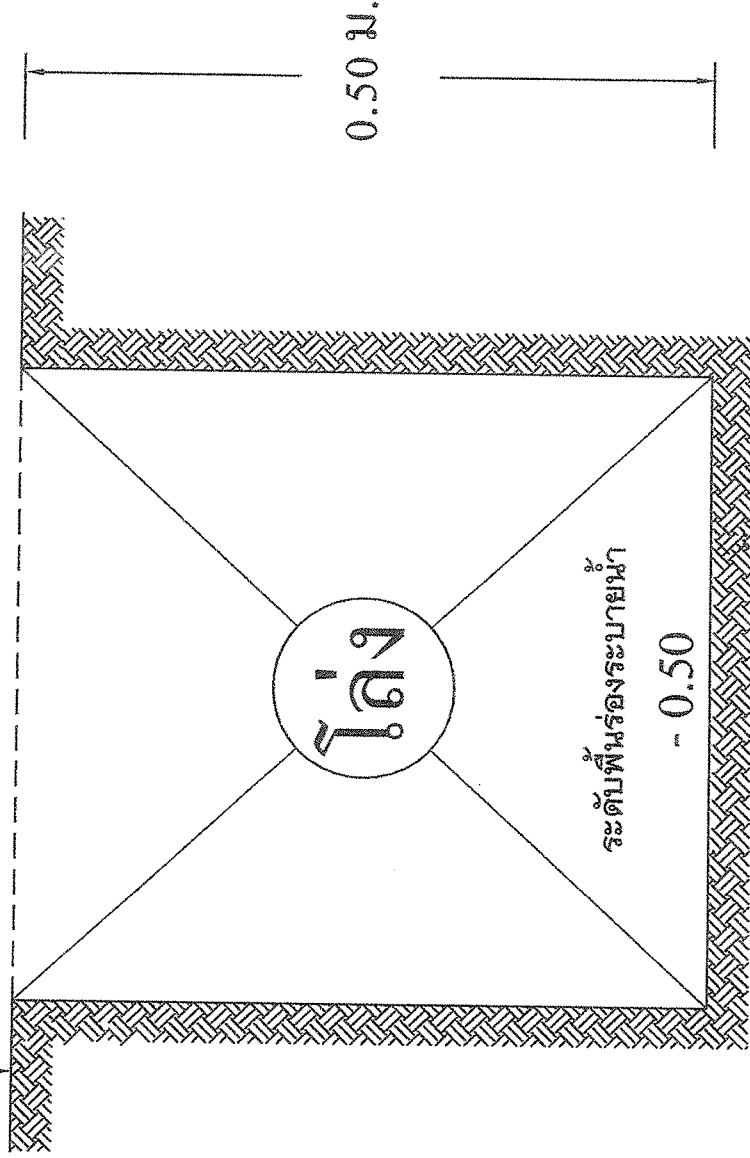
## แผนผังแสดงที่ตั้งโครงการพอสังเขป

Not to scale

 <p><b>องค์การบริหารส่วนตำบลดงหม้อทอง</b> โครงการ</p> <p>บริษัทขุดลอกขุดฝังที่ได้ครบถ้วนลักษณะภายในแล้ว ตามแบบที่ส่งมา สารคดีก่อสร้าง : ขุดลอกฝังท่อ หมู่ที่ 2 บ้านดงหม้อทอง ตำบลบ้านดงหม้อทอง จังหวัดขอนแก่น</p>	<p>สำรวจ : <b>สุวิชัย จงดา</b> ตำแหน่ง นายช่างสำรวจ</p> <p>เขียนแบบ :  ตำแหน่ง ผู้ควบคุมช่างเขียนแบบ</p>	<p>ตรวจสอบ :  ตำแหน่ง นายช่างควบคุมช่างเขียนแบบ</p> <p>เขียนสี :  ตำแหน่ง ผู้ควบคุมช่างเขียนแบบ</p>	<p>เห็นชอบ :  ตำแหน่ง นายช่างควบคุมช่างเขียนแบบ</p> <p>อนุมัติ :  ตำแหน่ง นายช่างควบคุมช่างเขียนแบบ</p> <p>วันที่ : 02/24</p>
--	---	---	---

0.50 ม.

ระดับดินเดิม




0.50 ม.

สำเนาถูกต้อง

# แสดงการขุดดินร่องระบายน้ำ

(นายเทพฤทธิ์ ตรีแสงเพชร)  
 นายช่างโยธาชำนาญงาน รักษาการการแทน  
 ผู้อำนวยการกองช่าง

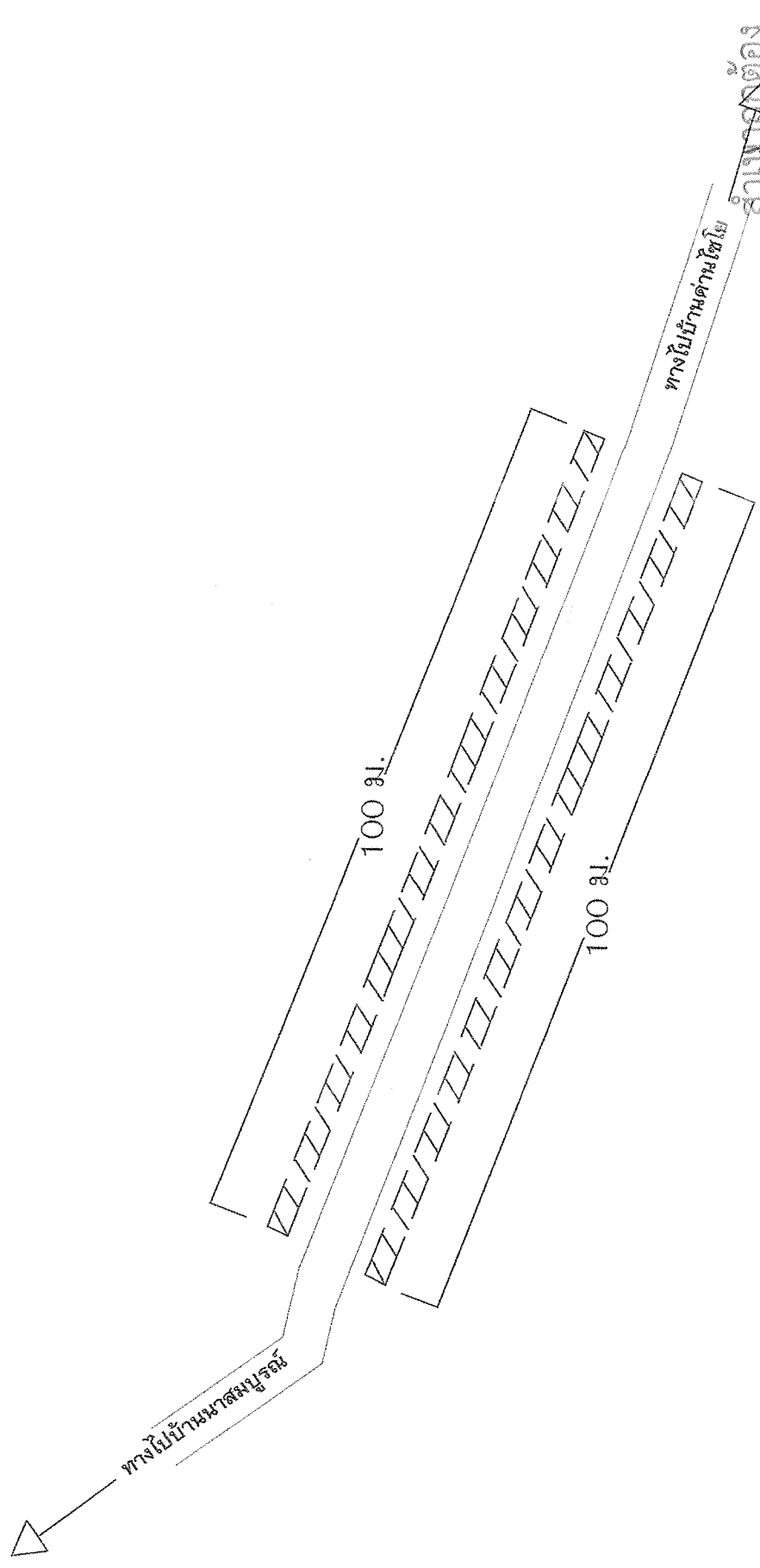
	<b>องค์การบริหารส่วนตำบลหนองหม้อทองใต้</b> โคกรังการ	<b>สำรวจ :</b> สมพงษ์ ธรรมานะ ตำแหน่ง: นายช่างสำรวจและควบคุมงาน ตำแหน่ง: นายช่างสำรวจและควบคุมงาน	<b>ตรวจสอบ :</b> ตำแหน่ง: นายช่างโยธาชำนาญงาน รักษาการการแทน ผู้อำนวยการกองช่าง	<b>ให้เขียน :</b> ตำแหน่ง: นายช่างโยธาชำนาญงาน รักษาการการแทน ผู้อำนวยการกองช่าง	วันที่ : 30/2568 หน้า : 03/24
	หน้าที่ : นายช่างโยธาชำนาญงาน รักษาการการแทน ผู้อำนวยการกองช่าง	<b>เขียนแบบ :</b> ตำแหน่ง: นายช่างสำรวจและควบคุมงาน	<b>ให้เขียน :</b> ตำแหน่ง: นายช่างโยธาชำนาญงาน รักษาการการแทน	<b>อนุมัติ :</b> ตำแหน่ง: นายช่างโยธาชำนาญงาน รักษาการการแทน	วันที่ : 30/2568 หน้า : 03/24



ทิศเหนือ

# โครงการปรับปรุงถนนลูกรัง สายไปหนองทุ่งมน บ้านนาทมบูรณ์ หมู่ที่ 4

ปริมาณงาน งานลูกรังระยะทางน้ำ ขนาดกว้าง 0.50 ม. ลึก 0.50 ม. ยาว 200 ม. หรือจำนวนไม่น้อยกว่า 50.00 ลบ.ม.



หมายเหตุ

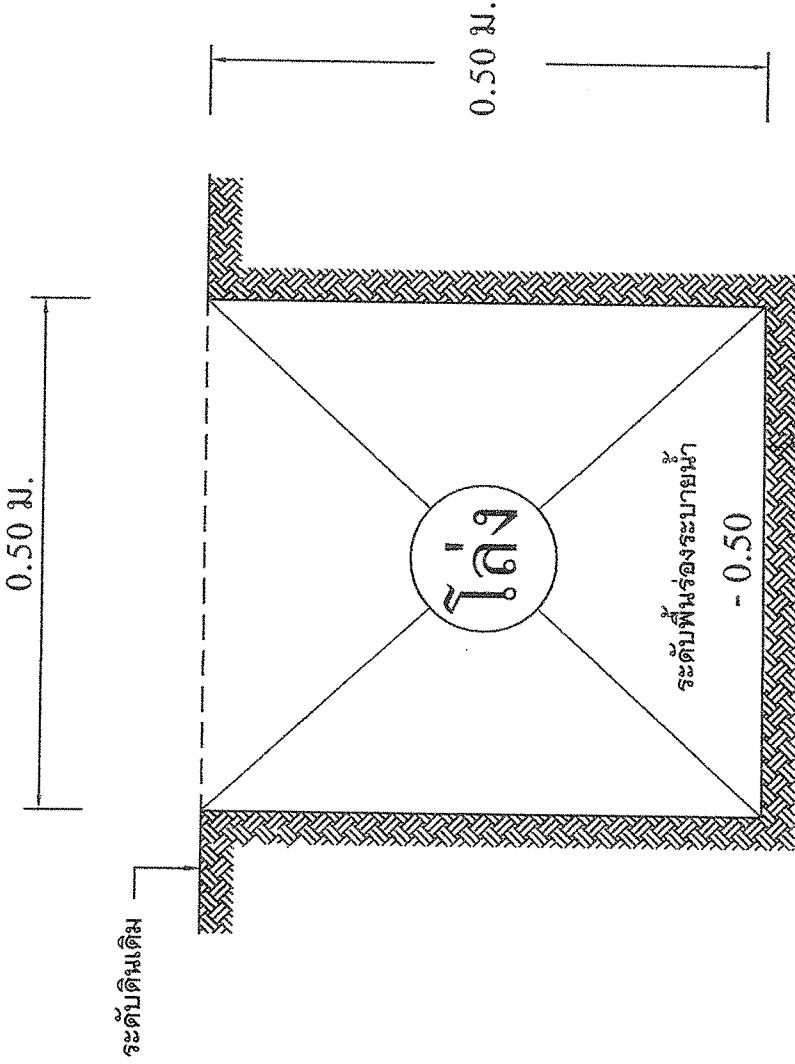
- งานลูกรังระยะทางน้ำ ขนาด 0.50 ม. x 0.50 ม.
- ระยะทางประมาณ 200 เมตร (ตามแบบกำหนด)
- หรือปริมาณงานไม่น้อยกว่า 50.00 ลบ.ม.

## แผนผังแสดงที่ตั้งโครงการก่อสร้าง

Not to scale

(นายเทพนิรันดร์ แสงเพชร)  
 นายช่างโยธาชำนาญ รักษาการแทน  
 ผู้อำนวยการกองช่าง

 <b>องค์การบริหารส่วนตำบลหนองห้วย</b> ใต้สร้างการ รับผิดชอบงานโยธาธิการและผังเมือง สภาองค์การบริหารส่วนตำบลหนองห้วย หมู่ที่ 4 ตำบลหนองห้วย องค์การบริหารส่วนตำบลหนองห้วย	ชื่อโครงการ : <b>ปรับปรุง ถนน</b> รับผิดชอบ : <b>นายเทพนิรันดร์ แสงเพชร</b> ตำแหน่ง : <b>นายช่างโยธาชำนาญ รักษาการแทน</b>	วิศวกร : <b>สมพงษ์ วัฒนชัย</b> รับผิดชอบ : <b>นายช่างโยธาธิการและผังเมือง</b> ตำแหน่ง : <b>นายช่างโยธาธิการและผังเมือง</b>	อนุมัติ : <b>[Signature]</b> รับผิดชอบ : <b>นายช่างโยธาธิการและผังเมือง</b> ตำแหน่ง : <b>นายช่างโยธาธิการและผังเมือง</b>	อนุมัติ : <b>[Signature]</b> รับผิดชอบ : <b>นายช่างโยธาธิการและผังเมือง</b> ตำแหน่ง : <b>นายช่างโยธาธิการและผังเมือง</b>	วันที่ : <b>30/2568</b> สถานที่ : <b>OK/34</b>
	อนุมัติ : <b>[Signature]</b> รับผิดชอบ : <b>นายช่างโยธาธิการและผังเมือง</b> ตำแหน่ง : <b>นายช่างโยธาธิการและผังเมือง</b>	อนุมัติ : <b>[Signature]</b> รับผิดชอบ : <b>นายช่างโยธาธิการและผังเมือง</b> ตำแหน่ง : <b>นายช่างโยธาธิการและผังเมือง</b>	อนุมัติ : <b>[Signature]</b> รับผิดชอบ : <b>นายช่างโยธาธิการและผังเมือง</b> ตำแหน่ง : <b>นายช่างโยธาธิการและผังเมือง</b>	อนุมัติ : <b>[Signature]</b> รับผิดชอบ : <b>นายช่างโยธาธิการและผังเมือง</b> ตำแหน่ง : <b>นายช่างโยธาธิการและผังเมือง</b>	อนุมัติ : <b>[Signature]</b> รับผิดชอบ : <b>นายช่างโยธาธิการและผังเมือง</b> ตำแหน่ง : <b>นายช่างโยธาธิการและผังเมือง</b>



## แสดงการขุดดินร่องระบายน้ำ

สำเนาถูกต้อง

(นายเทพนิรันดร์ แสงเพชร)  
 นายช่างโยธาชำนาญงาน รักษาการช่าง  
 ผู้อำนวยการกองช่าง

	<b>องค์การบริหารส่วนตำบลหนองไผ่ของใต้</b> ได้รังการ บริเวณทุ่งหนองไผ่ของใต้ได้รับทราบและเห็นชอบการขุดดินร่องระบายน้ำตามแบบและรายการประกอบ หมายเลขคำสั่ง: สำนักควบคุมผัง 4 สำนักงานผังเมือง 4 สำนักงานผังเมือง 4 สำนักงานผังเมือง 4	คำขอ: <b>คจขบ ๖๓๓๖</b> สำนักงาน: นายช่างสำรวจควบคุมงาน ผู้เขียนแบบ: ตำแหน่ง: ผู้อำนวยการกองช่าง	ตรวจสอบ: สำนักงาน: นายช่างสำรวจควบคุมงาน ผู้เขียนแบบ: ตำแหน่ง: ผู้อำนวยการกองช่าง	เห็นชอบ: สำนักงาน: นายช่างสำรวจควบคุมงาน ผู้เขียนแบบ: ตำแหน่ง: ผู้อำนวยการกองช่าง	จำนวนเดือน/ปี : แก้ไขเพิ่มเติม : แบบร่างที่ : 30/2568 แผนที่ : 05/84

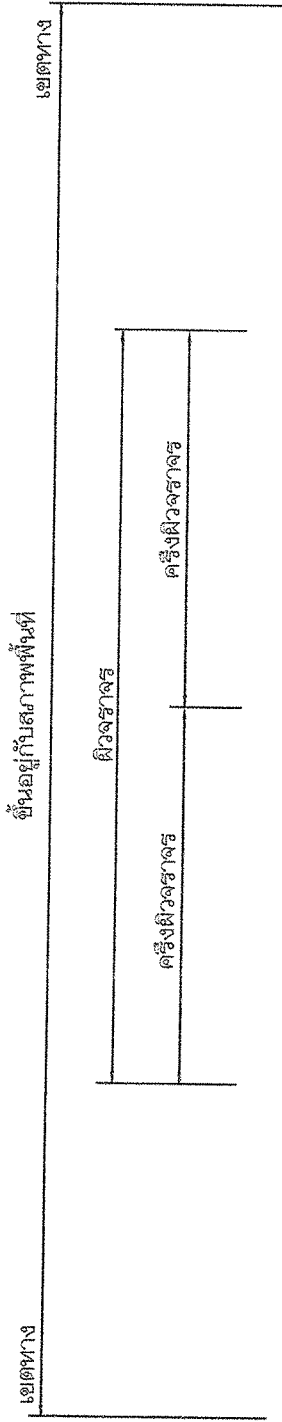




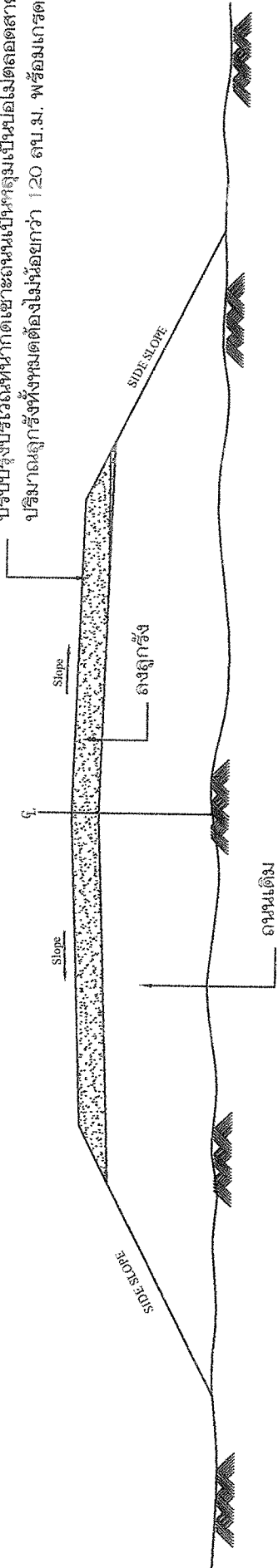








ปรับปรุงบำรุงบริเวณที่น้ำกัดเซาะจนเป็นหลุมเป็นบ่อไม่ตลอดสาย  
 ปริมาณเฉลี่ยกว้างทั้งหมดตัดต้องไม่ห้อยกว่า 1.20 ลบ.ม. พร้อมเกรตกรตกล้อยเรียบ



สำเนาถูกต้อง  
 (นายเทพวิวัฒน์ แสงเพชร)  
 ช่างโยธาชำนาญงาน รักษาการแทน  
 ผู้อำนวยการกองช่าง

**สรุปตัดถนน**


	<b>องค์การบริหารส่วนตำบลหนองไผ่</b> <b>โคกสว่าง</b> หน่วยงานส่งเสริมและพัฒนาคุณภาพชีวิตประชาชน กองช่างโยธาเทศบาลตำบล อาคารที่ 1 ชั้น 1 : 71 ม. 10 ต.หนองไผ่ อ.โคกสำโรง จ.ศรีสะเกษ	<b>สำรวจ :</b> วิจิตร ชิงตม ตำแหน่ง : ช่างสำรวจโยธา <b>เขียนแบบ :</b> [Signature] ตำแหน่ง : ผู้ควบคุมช่างเขียนแบบ	<b>ตรวจสอบ :</b> [Signature] ตำแหน่ง : วิศวกรโยธาชำนาญงาน ผู้ควบคุมการก่อสร้าง	<b>แก้ไข :</b> [Signature] ตำแหน่ง : วิศวกรโยธาชำนาญงาน ผู้ควบคุมการก่อสร้าง	<b>วันที่ :</b> 30/2568 <b>แผ่นที่ :</b> 09/34
	<b>โครงการ :</b> ปรับปรุงบำรุงถนน <b>ระยะทาง :</b> 1.20 กม.	<b>วันที่ :</b> 30/2568 <b>แผ่นที่ :</b> 09/34	<b>ผู้ควบคุมการก่อสร้าง :</b> [Signature] ตำแหน่ง : วิศวกรโยธาชำนาญงาน รักษาการแทน ผู้อำนวยการกองช่าง	<b>ผู้ควบคุมการก่อสร้าง :</b> [Signature] ตำแหน่ง : วิศวกรโยธาชำนาญงาน รักษาการแทน ผู้อำนวยการกองช่าง	<b>ผู้ควบคุมการก่อสร้าง :</b> [Signature] ตำแหน่ง : วิศวกรโยธาชำนาญงาน รักษาการแทน ผู้อำนวยการกองช่าง



ทิศเหนือ

# โครงการปรับปรุงถนนลูกรังที่ได้รับความสะดวกเสียหายจากอุทกภัยภายในตำบลงหม้อทองใต้

ถนนสายไปห้วยทราย บ้านงหม้อทอง หมู่ที่ 2  
ปริมาณลูกรังทั้งหมดต้องไม่น้อยกว่า 90 ลบ.ม.  
(บริเวณที่น้ำกัดเซาะถนนเป็นหลุมเป็นบ่อไม่ตลอดสาย)



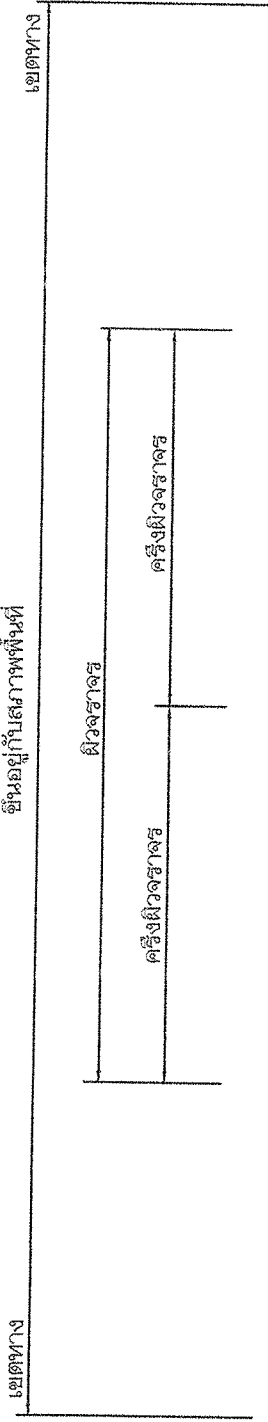
สำเนาถูกต้อง

(นายแพทย์ธีรภัทร์ แสงเพชร)  
นายช่างโยธาชำนาญงาน รักษาการการแทน  
ผู้อำนวยการกองช่าง

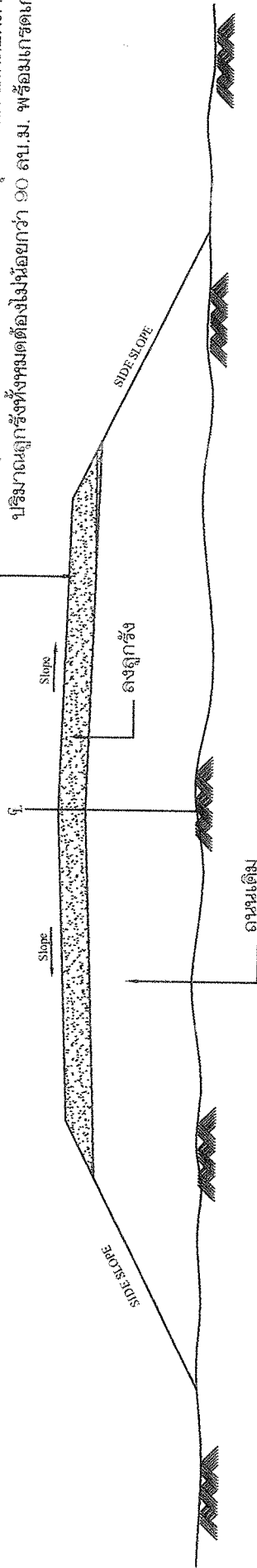
แผนที่แสดงที่ตั้งโครงการพอสังเขป  
Not to scale

	<b>องค์การบริหารส่วนตำบลงหม้อทองใต้</b> โครงการ หนังสือนำเสนอขอรับเงินอุดหนุนโครงการปรับปรุงถนนลูกรังในเขตตำบลงหม้อทองใต้ อำเภอเมือง จังหวัดสกลนคร ตามที่กระทรวง : จังหวัดสกลนคร ฝ 2 ส่วนเขตเมืองลงแจ้ง 5 ส่วนงหม้อทองใต้	ชื่อเรื่อง : <b>ปรับปรุง ถนน</b> ผู้เสนอ : <i>[Signature]</i> ตำแหน่ง : <b>ผู้อำนวยการกองช่าง</b>	ศึกษาคณะ : <i>[Signature]</i> ตำแหน่ง : <b>พ.ส.ช.ฝ่ายโยธาชำนาญงาน รักษาการการแทนผู้อำนวยการกองช่าง</b>	เห็นชอบ : <i>[Signature]</i> ตำแหน่ง : <b>นายก อบต.งหม้อทองใต้</b>	จำนวนปี : แก้ไขเพิ่มเติม : แบบร่างที่ : 39/2568 แผนที่ : 10/34
	ใช้เงินงบประมาณ : <i>[Signature]</i> ตำแหน่ง : <b>ผู้อำนวยการกองช่าง</b>	เห็นชอบ : <i>[Signature]</i> ตำแหน่ง : <b>นายก อบต.งหม้อทองใต้</b>	อนุมัติ : <i>[Signature]</i> ตำแหน่ง : <b>นายก อบต.งหม้อทองใต้</b>	อนุมัติ : <i>[Signature]</i> ตำแหน่ง : <b>นายก อบต.งหม้อทองใต้</b>	อนุมัติ : <i>[Signature]</i> ตำแหน่ง : <b>นายก อบต.งหม้อทองใต้</b>

ขึ้นอยู่กับสภาพพื้นที่



ปรับปรุงบริเวณนี้ให้เกิดสภาพถนนเป็นหลุมเป็นบ่อ ไม่ตลอดสาย  
ปริมาณดินลูกรังทั้งหมดต้องไม่น้อยกว่า ๑๐ ลบ.ม. พร้อมเกรตกริดเรียบร้อยแล้ว




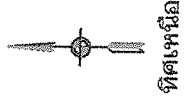
สรุปที่ดิน

สำเนาถูกต้อง  
(นายเทพนิรันดร์ แสงเพชร)  
นายช่างโยธาชำนาญงาน ศึกษาราชการแทน  
ผู้อำนวยการกองช่าง

	<b>องค์การบริหารส่วนตำบลคงหม้อทองใต้</b> โครงการ งานปรับปรุงถนนลูกรังเพื่อความสะดวกในการเดินทาง ของถนนในชุมชน สถานที่ก่อสร้าง : บ้านคงหม้อทองใต้ 2 ตำบลคงหม้อทองใต้ ตำบลกำปองใต้ อำเภอเสนาะ	สังกัด : <b>ส.ต.บ. ๑๐๓๖</b> ตำแหน่ง : นายช่างโยธาชำนาญงาน ผู้รับผิดชอบ :	หน่วยงาน : <b>ส.ต.บ. ๑๐๓๖</b> ตำแหน่ง : นายช่างโยธาชำนาญงาน ผู้รับผิดชอบ :	รับผิดชอบ : ตำแหน่ง : นายช่างโยธาชำนาญงาน ผู้รับผิดชอบ :	วันที่มอบ : ตำแหน่ง : นายช่างโยธาชำนาญงาน ผู้รับผิดชอบ :	จำนวนเดือน ปี : แก้ไขเพิ่มเติม : แบบครั้งที่ : ๑๐/๒๕๖๘ หน้าที่ :
			อนุมัติ : ตำแหน่ง : นายช่างโยธาชำนาญงาน ผู้รับผิดชอบ :	อนุมัติ : ตำแหน่ง : นายช่างโยธาชำนาญงาน ผู้รับผิดชอบ :	อนุมัติ : ตำแหน่ง : นายช่างโยธาชำนาญงาน ผู้รับผิดชอบ :	วันที่ : 11/34

# โครงการปรับปรุงถนนลูกรังที่ได้รับความเสียหายจากอุทกภัยภายในตำบล

ถนนสายไปตำบลโนฮ้อย บ้านดงหม้อทอง หมู่ที่ 2  
 ปริมาณลูกรังทั้งหมดต้องไม่น้อยกว่า 120 ต.บ.ม.  
 (บริเวณที่น้ำกัดเซาะถนนเป็นหลุมเป็นบ่อไม่ตลอดสาย)



แผนที่แสดงที่ตั้งโครงการพอสังเขปฯ

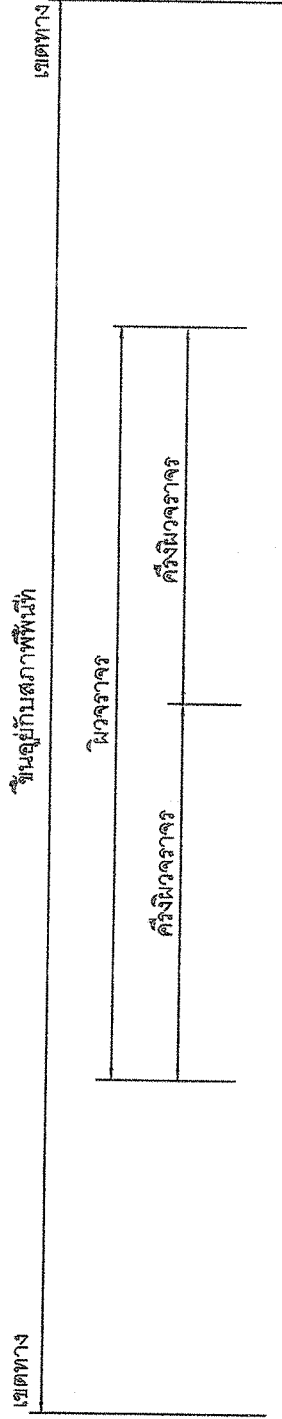
Not to scale

(นายเทพนิรันดร แสงเพชร)  
 นายช่างโยธาชำนาญงาน วิศวกรรมกรรมแทน  
 ผู้อำนวยการกองช่าง

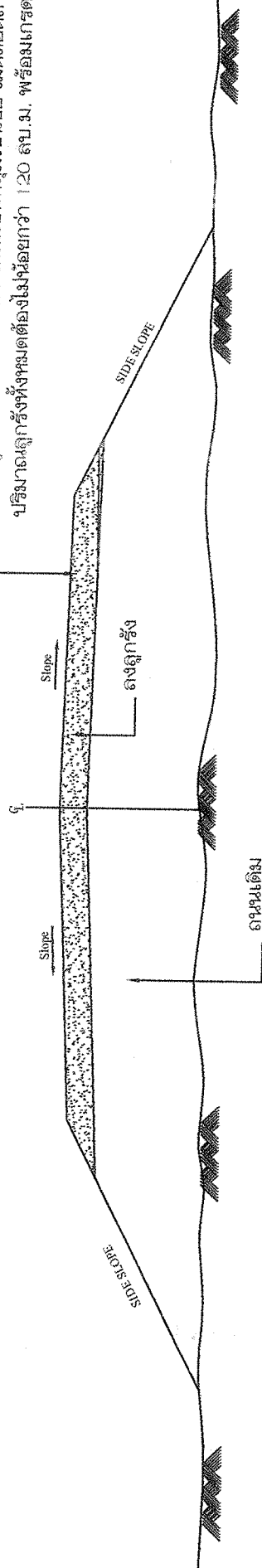
สำนักงานอุทกภัย

	<b>องค์การบริหารส่วนตำบลดงหม้อทองใต้</b> <b>โครงการ</b> ปรับปรุงถนนลูกรังที่ได้รับความเสียหายจากอุทกภัยในตำบล ดงหม้อทองใต้ ถนนโพธิ์ไทร : บ้านดงหม้อทอง หมู่ที่ 2 ตำบลดงหม้อทองใต้ อำเภอโนนสูง จังหวัดนครราชสีมา	สาขาของ : <b>ฉันทิพย์ ชิงดาเม</b> ตำแหน่ง : นายช่างโยธาชำนาญงาน วิศวกรรมกรรมแทน ผู้อำนวยการกองช่าง	ทั่วประเทศ : <b>ฉันทิพย์ ชิงดาเม</b> ตำแหน่ง : นายช่างโยธาชำนาญงาน วิศวกรรมกรรมแทน ผู้อำนวยการกองช่าง	ทั่วประเทศ : <b>ฉันทิพย์ ชิงดาเม</b> ตำแหน่ง : นายช่างโยธาชำนาญงาน วิศวกรรมกรรมแทน ผู้อำนวยการกองช่าง	วันที่ : <b>12/34</b>
	วันที่ : <b>12/34</b>	วันที่ : <b>12/34</b>	วันที่ : <b>12/34</b>	วันที่ : <b>12/34</b>	วันที่ : <b>12/34</b>

หินลูกรังถมสภาพพื้นที่











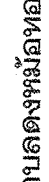

ปรับปรุงภูมิบริเวณนี้ให้ใกล้เคียงกับพื้นที่สภาพเดิมเป็นรูปข โดยไม่ตลอดสาย  
ปริมาณดินลูกรังที่ขุดทิ้งหมดต้องไม่ต่ำกว่า 1:20 สบ.ม. พร้อมถมเกรดเฉลี่ยเรียบ



สำเนาถูกต้อง

(นายเทพนิรันดร์ แสงเพชร)  
นายช่างโยธาชำนาญงาน รักษาการกรม  
ผู้อำนวยการกองช่าง

สรุปตัดถนน

	<b>องค์การบริหารส่วนตำบลดงหม้อทองใต้</b> ได้สร้างการ หน้าที่ความรับผิดชอบ สานต่อสร้าง : จำนวนเงินงบประมาณ ๒,๐๐๐,๐๐๐ บาท	คำว่า : <b>ศรชัย ธรรม</b> ตำแหน่ง : นายช่างโยธาชำนาญงาน หน้าที่ : นายช่างโยธาชำนาญงาน	ตรวจสอบ :  ตำแหน่ง : นายช่างโยธาชำนาญงาน หน้าที่ : นายช่างโยธาชำนาญงาน	อนุมัติ :  ตำแหน่ง : นายช่างโยธาชำนาญงาน หน้าที่ : นายช่างโยธาชำนาญงาน	จำนวนเงิน :  ตำแหน่ง : นายช่างโยธาชำนาญงาน หน้าที่ : นายช่างโยธาชำนาญงาน	จำนวนเงิน :  ตำแหน่ง : นายช่างโยธาชำนาญงาน หน้าที่ : นายช่างโยธาชำนาญงาน
	วันที่ : ๒๐/๒๕๖๘ หน้า : 13/34	จำนวนเงิน :  ตำแหน่ง : นายช่างโยธาชำนาญงาน หน้าที่ : นายช่างโยธาชำนาญงาน	จำนวนเงิน :  ตำแหน่ง : นายช่างโยธาชำนาญงาน หน้าที่ : นายช่างโยธาชำนาญงาน	จำนวนเงิน :  ตำแหน่ง : นายช่างโยธาชำนาญงาน หน้าที่ : นายช่างโยธาชำนาญงาน	จำนวนเงิน :  ตำแหน่ง : นายช่างโยธาชำนาญงาน หน้าที่ : นายช่างโยธาชำนาญงาน	จำนวนเงิน :  ตำแหน่ง : นายช่างโยธาชำนาญงาน หน้าที่ : นายช่างโยธาชำนาญงาน





ทิศเหนือ

**โครงการปรับปรุงถนนลูกรังที่ได้รับความสะดวกเสียจากอุทกภัยภายในตำบลดงหม้อทองใต้**  
**ถนนสายบ้านวังน้ำขาว - บ้านนาสมบูรณ์ บ้านวังน้ำขาว หมู่ที่ 3**  
**ปริมาณลูกรังทั้งหมดต้องไม่น้อยกว่า 90 ลบ.ม.**  
**(บริเวณที่นำกีดเขาจะถนนเป็นหลุมเป็นบ่อไม่ตลอดสาย)**




สำเนาถูกต้อง

(นายเทพนิรันดร์ แสงเพชร)  
 นายช่างโยธาชำนาญงาน รักษาการกรม  
 ผู้อำนวยการกองช่าง

**แผนที่แสดงที่ตั้งโครงการพลสังเขป**

Not to scale

	<b>องค์การบริหารส่วนตำบลดงหม้อทองใต้</b>	
	โครงการ	
วัตถุประสงค์ของโครงการ : ปรับปรุงถนนลูกรังที่ได้รับความสะดวกเสียจากอุทกภัยภายในตำบลดงหม้อทองใต้ - บ้านนาสมบูรณ์ - บ้านวังน้ำขาว หมู่ที่ 3 ตำบลดงหม้อทองใต้ อำเภอรัตนวาปี จังหวัดเลย		

สำนวน : ๓๓๗๖ ๕๐๐๓ สำนวน : ๓๓๗๖ ๕๐๐๓ ผู้ร่าง :	ตรวจสอบ : สำนวน : ๓๓๗๖ ๕๐๐๓ ผู้ตรวจสอบ :	อนุมัติ : สำนวน : ๓๓๗๖ ๕๐๐๓ ผู้อนุมัติ :	อนุมัติ : สำนวน : ๓๓๗๖ ๕๐๐๓ ผู้อนุมัติ :
จำนวนปี : แก้ไขเพิ่มเติม : แบบร่างที่ : ๓๑/๒๕๖๘ แผ่นที่ : 14/๒4			






ทิศเหนือ

# โครงการปรับปรุงถนนลูกรังที่ได้รับความเสียหายจากอุทกภัยภายในตำบลหม้อทองใต้ ถนนสายข้างวัดสว่างวัฒนาราม บ้านนาสมบูรณ์ หมู่ที่ 4

ปริมาณลูกรังทั้งหมดต้องไม่น้อยกว่า 60 ลบ.ม.  
(บริเวณที่น้ำกัดเซาะถนนเป็นหลุมเป็นบ่อไม่ตลอดสาย)



ถ้าเมื่อยกต้อง

## แผนที่แสดงที่ตั้งโครงการพอสังเขป

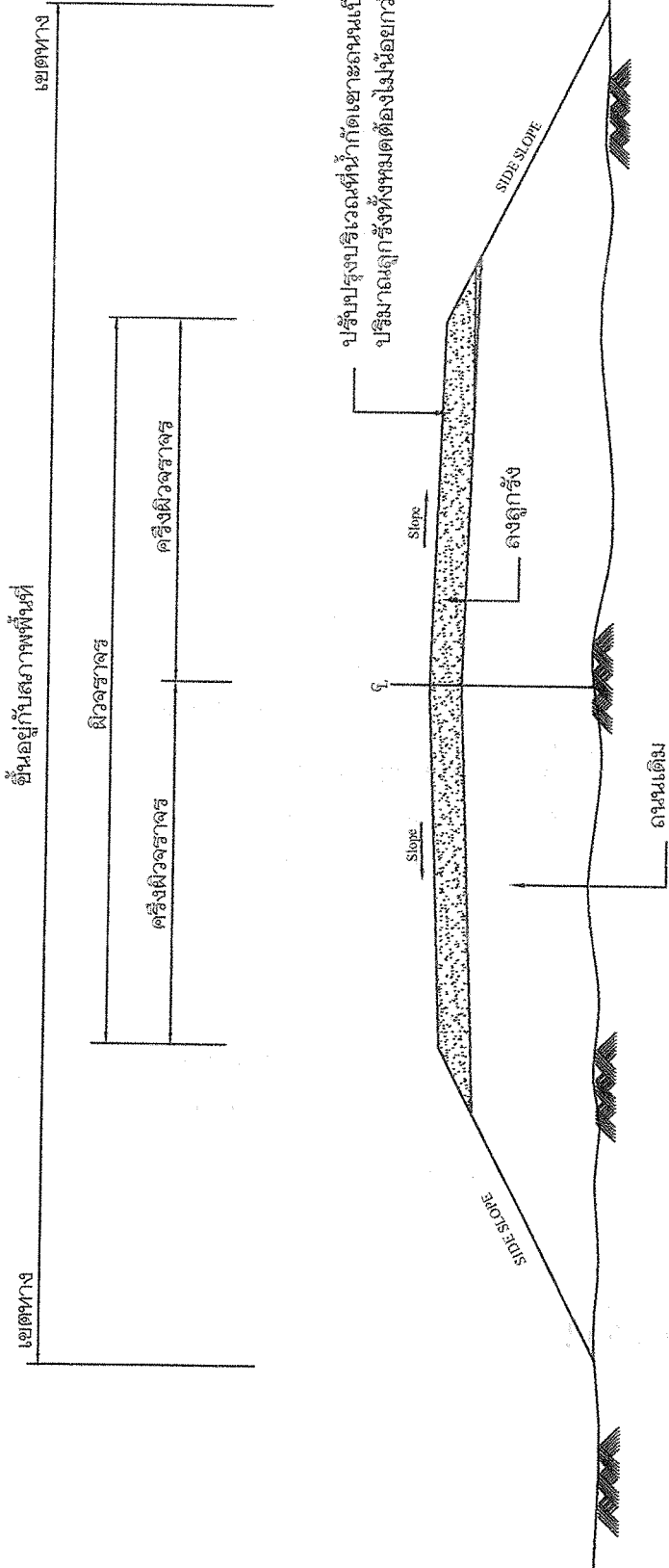
Not to scale

(นายเทพวิรินทร์ แสงเพชร)  
นายช่างโยธาชำนาญงาน รักษาการการแทน  
ผู้อำนวยการกองฯ

องค์การบริหารส่วนตำบลหม้อทองใต้	โครงการ	ผู้ตรวจสอบ :	ผู้ให้ข้อมูล :
		ตำแหน่ง : นายช่างโยธาชำนาญงาน รักษาการการแทน	ตำแหน่ง : นายช่างโยธาชำนาญงาน รักษาการการแทน
หน้าที่รับผิดชอบ : รับผิดชอบโครงการปรับปรุงถนน สถานที่ตั้ง : บ้านนาสมบูรณ์ หมู่ที่ 4 ตำบลหม้อทองใต้ อำเภอรัตนวาปี จังหวัดขอนแก่น	ผู้ให้ข้อมูล :	ผู้ตรวจสอบ :	วันที่ :
	ตำแหน่ง : นายช่างโยธาชำนาญงาน รักษาการการแทน	ตำแหน่ง : นายช่างโยธาชำนาญงาน รักษาการการแทน	30/2568
วัตถุประสงค์ : ปรับปรุงถนนสายข้างวัดสว่างวัฒนาราม บ้านนาสมบูรณ์ หมู่ที่ 4 ตำบลหม้อทองใต้ อำเภอรัตนวาปี จังหวัดขอนแก่น		วันที่ :	วันที่ :
วัตถุประสงค์ : ปรับปรุงถนนสายข้างวัดสว่างวัฒนาราม บ้านนาสมบูรณ์ หมู่ที่ 4 ตำบลหม้อทองใต้ อำเภอรัตนวาปี จังหวัดขอนแก่น		วันที่ :	วันที่ :








สำเนญกัถอง  
(นายเทพนิธิร์ แสงเพชร)  
นายช่างโยธาชำนาญงาน รักษาการแทน  
ผู้อำนวยการกองช่าง


สรุปัดถนน

	<b>องค์การบริหารส่วนตำบลดงหม้อทองใต้</b> โคกรังการ ภารกิจและหน้าที่ได้รวบรวมเพื่อทราบความถูกต้องเกี่ยวกับสำเนา และเอกสารที่เกี่ยวข้องกับโครงการ งานนี้คือเรื่อง : จำนวนลูกรัง 4. ส่วนและระดับถนน 4.5. ส่วนและระดับถนน 4.5. ส่วนและระดับถนน	ผู้ตรวจ : <b>ศิริชัย ชงคน</b> ตำแหน่ง นายช่างสำรวจชำนาญงาน ผู้อำนวยการกองช่าง	ผู้ควบคุม : <b>[Signature]</b> ตำแหน่ง นายช่างสำรวจชำนาญงาน ผู้อำนวยการกองช่าง	จำนวน : <b>[Signature]</b> ตำแหน่ง นายช่างสำรวจชำนาญงาน ผู้อำนวยการกองช่าง	จำนวนปี : แก้ไขเพิ่มเติม : หมายเลขที่ : 39/2568 แผ่นที่ : 17/34
	วันที่ : จำนวน :	จำนวน : ตำแหน่ง :	จำนวน : ตำแหน่ง :	จำนวน : ตำแหน่ง :	จำนวน : ตำแหน่ง :



ทิศเหนือ

**โครงการปรับปรุงถนนลูกรังที่ได้รับความสะดวกเสียจากอุทกภัยภายในตำบลดงหม้อทองใต้**  
 ถนนสายข้างวัดภูดิน บ้านเหล่าสมบูรณ์ หมู่ที่ 5  
 ปริมาณลูกรังทั้งหมดต้องไม่น้อยกว่า 72 ลบ.ม.  
 (บริเวณที่นำกีดเซาะถนนเป็นหลุมเป็นบ่อไม่ตลอดสาย)



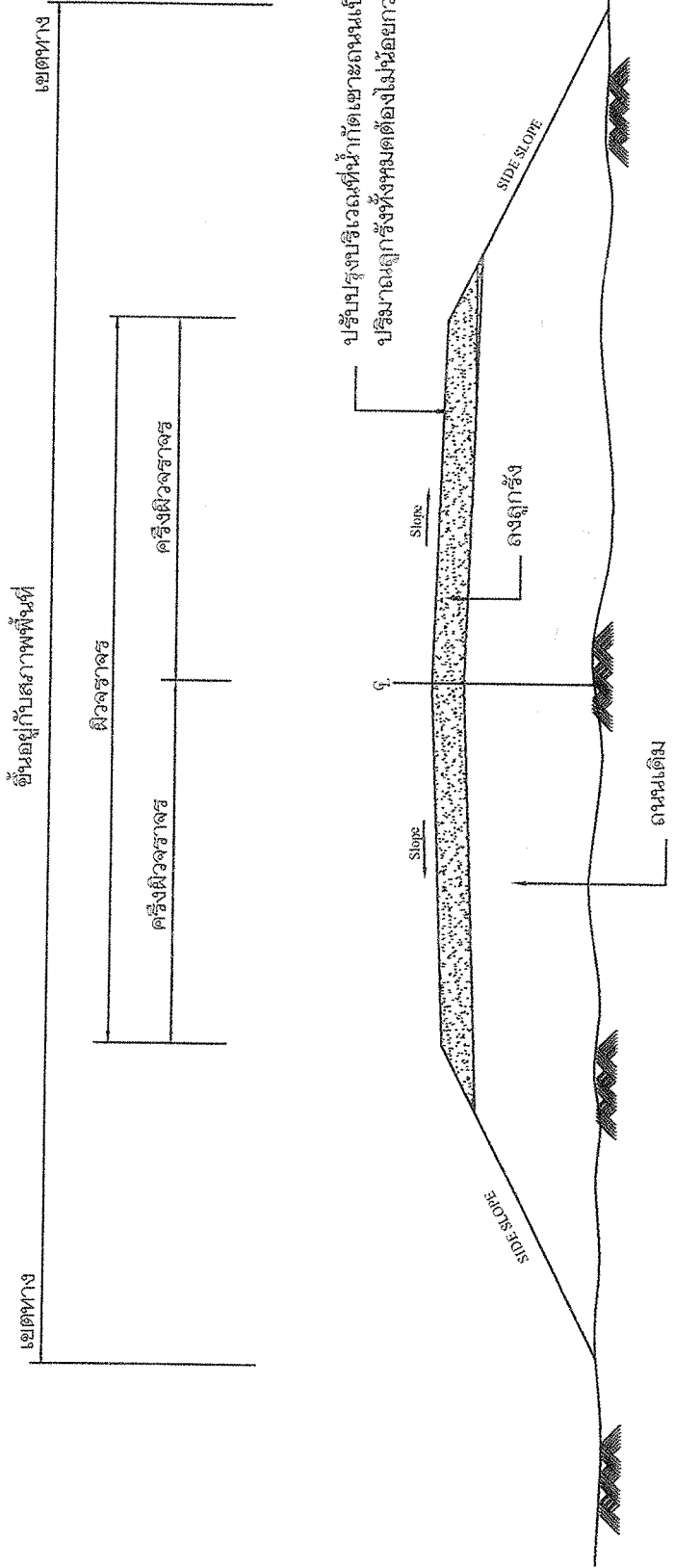
สำเนาถูกต้อง

(นายเทพไชรินทร์ แสงเพชร)  
 นายช่างโยธาชำนาญงาน รักษาการช่างแทน  
 ผู้อำนวยการกองช่าง

**แผนที่แสดงที่ตั้งโครงการพอสังเขป**

Not to scale

	<b>องค์การบริหารส่วนตำบลดงหม้อทองใต้</b> <b>โครงการ</b> งานปรับปรุงผิวจราจรและปรับปรุงผิวทาง ตอนสายข้างวัดภูดิน สายที่ก่อสร้าง : บ้านเหล่าสมบูรณ์ หมู่ที่ 5 ตำบลดงหม้อทองใต้ อำเภอเมือง จังหวัดสกลนคร	ชื่อโครงการ : <b>ปรับปรุง ซอกตา</b> ผู้รับผิดชอบ : <b>ด้านช่าง วิศวกรช่างโยธา</b> ผู้ควบคุมงาน : <b>ด้านช่าง วิศวกรช่างโยธา</b>	ระยะเวลา : <b>ด้านช่าง วิศวกรช่างโยธา รักษาการช่างแทน วิศวกรโยธา</b> เริ่มเมื่อ : <b>ด้านช่าง วิศวกรช่างโยธา</b>	งบประมาณ : <b>ด้านช่าง วิศวกรช่างโยธา รักษาการช่างแทน วิศวกรโยธา</b> อนุมัติ : <b>ด้านช่าง วิศวกรช่างโยธา รักษาการช่างแทน วิศวกรโยธา</b>	วันที่อนุมัติ : <b>ด้านช่าง วิศวกรช่างโยธา รักษาการช่างแทน วิศวกรโยธา</b> อนุมัติ : <b>ด้านช่าง วิศวกรช่างโยธา รักษาการช่างแทน วิศวกรโยธา</b>	วันที่อนุมัติ : <b>ด้านช่าง วิศวกรช่างโยธา รักษาการช่างแทน วิศวกรโยธา</b> อนุมัติ : <b>ด้านช่าง วิศวกรช่างโยธา รักษาการช่างแทน วิศวกรโยธา</b>	วันที่อนุมัติ : <b>ด้านช่าง วิศวกรช่างโยธา รักษาการช่างแทน วิศวกรโยธา</b> อนุมัติ : <b>ด้านช่าง วิศวกรช่างโยธา รักษาการช่างแทน วิศวกรโยธา</b>
	<b>โครงการปรับปรุงถนนลูกรังที่ได้รับความสะดวกเสียจากอุทกภัยภายในตำบลดงหม้อทองใต้</b> <b>โครงการ</b> งานปรับปรุงผิวจราจรและปรับปรุงผิวทาง ตอนสายข้างวัดภูดิน สายที่ก่อสร้าง : บ้านเหล่าสมบูรณ์ หมู่ที่ 5 ตำบลดงหม้อทองใต้ อำเภอเมือง จังหวัดสกลนคร	ชื่อโครงการ : <b>ปรับปรุง ซอกตา</b> ผู้รับผิดชอบ : <b>ด้านช่าง วิศวกรช่างโยธา</b> ผู้ควบคุมงาน : <b>ด้านช่าง วิศวกรช่างโยธา</b>	งบประมาณ : <b>ด้านช่าง วิศวกรช่างโยธา รักษาการช่างแทน วิศวกรโยธา</b> เริ่มเมื่อ : <b>ด้านช่าง วิศวกรช่างโยธา</b>	งบประมาณ : <b>ด้านช่าง วิศวกรช่างโยธา รักษาการช่างแทน วิศวกรโยธา</b> อนุมัติ : <b>ด้านช่าง วิศวกรช่างโยธา รักษาการช่างแทน วิศวกรโยธา</b>	วันที่อนุมัติ : <b>ด้านช่าง วิศวกรช่างโยธา รักษาการช่างแทน วิศวกรโยธา</b> อนุมัติ : <b>ด้านช่าง วิศวกรช่างโยธา รักษาการช่างแทน วิศวกรโยธา</b>	วันที่อนุมัติ : <b>ด้านช่าง วิศวกรช่างโยธา รักษาการช่างแทน วิศวกรโยธา</b> อนุมัติ : <b>ด้านช่าง วิศวกรช่างโยธา รักษาการช่างแทน วิศวกรโยธา</b>	วันที่อนุมัติ : <b>ด้านช่าง วิศวกรช่างโยธา รักษาการช่างแทน วิศวกรโยธา</b> อนุมัติ : <b>ด้านช่าง วิศวกรช่างโยธา รักษาการช่างแทน วิศวกรโยธา</b>



**ถ้าไม่ถูกต้อง**  
 (นายเทพสิทธิ์ แสงเพชร)  
 นายช่างโยธาชำนาญงาน รักษาการการแทน  
 ผู้อำนวยการกองช่าง

**สรุปตัดถนน**


	<b>องค์การบริหารส่วนตำบลคงหม้อทองใต้</b> ไครงภาส จังหวัดสุพรรณบุรี	<b>สำรวจ :</b> วัฒนชัย ชิงดา ตำแหน่ง นายช่างโยธาชำนาญงาน ผู้อำนวยการกองช่าง	<b>ตรวจสอบ :</b> ตำแหน่ง นายช่างโยธาชำนาญงาน รักษาการการแทน ผู้อำนวยการกองช่าง	<b>ยื่นขอ :</b> ตำแหน่ง นายช่างโยธาชำนาญงาน รักษาการการแทน ผู้อำนวยการกองช่าง	<b>วันเดือนปี :</b> 30/2568
	<b>ใช้ถนนเดิม :</b> ตำแหน่ง นายช่างโยธาชำนาญงาน	<b>พื้นที่ถนน :</b> ตำแหน่ง นายช่างโยธาชำนาญงาน	<b>พื้นที่ลูกรัง :</b> ตำแหน่ง นายช่างโยธาชำนาญงาน	<b>วันที่ :</b> 30/2568	<b>แผ่นที่ :</b> 19/34

งานนี้จัดทำขึ้นเพื่อใช้ในการก่อสร้างถนนใหม่และปรับปรุงถนนเดิม  
 จำนวนที่ก่อสร้าง : จำนวน ๒๐๐ เมตร ๗ ๕ ส่วนคงหม้อทองใต้ ตำบลคงหม้อทองใต้ จังหวัดสุพรรณบุรี



ทิศเหนือ

# โครงการปรับปรุงถนนลูกรังที่ได้รับความเสียหายจากอุทกภัยภายในตำบลหนองหวังใต้ ถนนสายไปหนองหวาย บ้านเหล่าสมบูรณ์ หมู่ที่ 5 ปริมาณลูกรังทั้งหมดต้องไม่น้อยกว่า 90 ลบ.ม. (บริเวณที่น้ำกัดเซาะถนนเป็นหลุมเป็นบ่อไม่ตลอดสาย)



ถ้ามากุดัง

แผนที่แสดงที่ตั้งโครงการพอสังเขป  
Not to scale

(นายเทพวิจิตร แสงเพชร)  
นายช่างโยธาชำนาญงาน รักษาการแทน  
ผู้อำนวยการกองช่าง

	<b>องค์การบริหารส่วนตำบลหนองหวังใต้</b> โครงการ <small>บริเวณที่แสดงลูกรังที่ได้รับความเสียหายจากอุทกภัยภายในตำบล หนองหวังใต้          ตำบลหนองหวังใต้ อ.บ้านเหล่าบุรี จ.ศรีสะเกษ</small>	จำนวน : <b>๑๖๖๖ ลบ.ม.</b> <small>คำนวณ ราคาส่งสารบัญญัตินี้</small>	ตรวจสอบ : <small>คำนวณ ราคาส่งสารบัญญัตินี้          ผู้ควบคุมงาน</small>	เห็นชอบ : <small>คำนวณ ราคาส่งสารบัญญัตินี้          ผู้ควบคุมงาน</small>	วันที่ : <small>คำนวณ ราคาส่งสารบัญญัตินี้</small>	วันที่ : <small>คำนวณ ราคาส่งสารบัญญัตินี้</small>
	วันที่ : <small>คำนวณ ราคาส่งสารบัญญัตินี้</small>	วันที่ : <small>คำนวณ ราคาส่งสารบัญญัตินี้</small>	วันที่ : <small>คำนวณ ราคาส่งสารบัญญัตินี้</small>	วันที่ : <small>คำนวณ ราคาส่งสารบัญญัตินี้</small>	วันที่ : <small>คำนวณ ราคาส่งสารบัญญัตินี้</small>	วันที่ : <small>คำนวณ ราคาส่งสารบัญญัตินี้</small>

วันเดือนปี :  
แก้ไขเพิ่มเติม : 30/2568  
แบบร่างที่ :  
แผ่นที่ : 20/34








ทิศเหนือ

**โครงการปรับปรุงถนนลูกรังที่ได้รับความสะดวกเสียหายจากอุทกภัยภายในตำบลงหม้อทองใต้  
ถนนสายข้างโรงสีพ่อพงษ์ แสนพันธ์ บ้านงหม้อทอง หมู่ที่ 6  
ปริมาณลูกรังทั้งหมดต้องไม่น้อยกว่า 90 ลบ.ม.  
(บริเวณที่น้ำกัดเซาะถนนเป็นหลุมเป็นบ่อไม่ตลอดสาย)**








สำเนาถูกต้อง

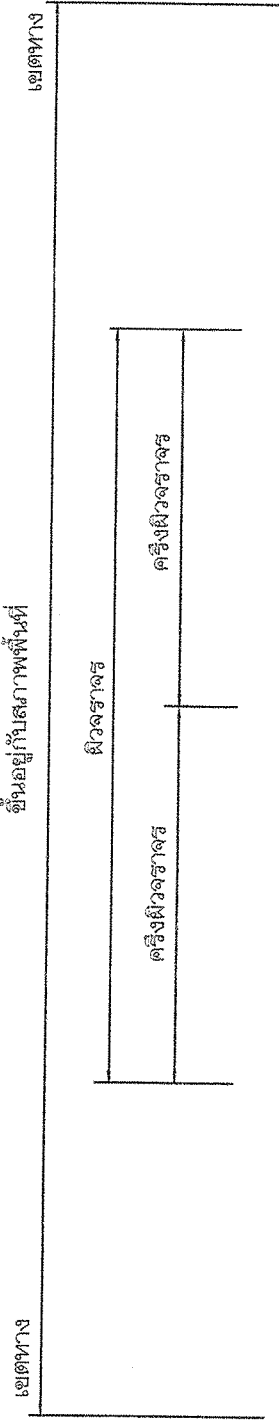
**แผนที่แสดงที่ตั้งโครงการพอสังเขป**

Not to scale

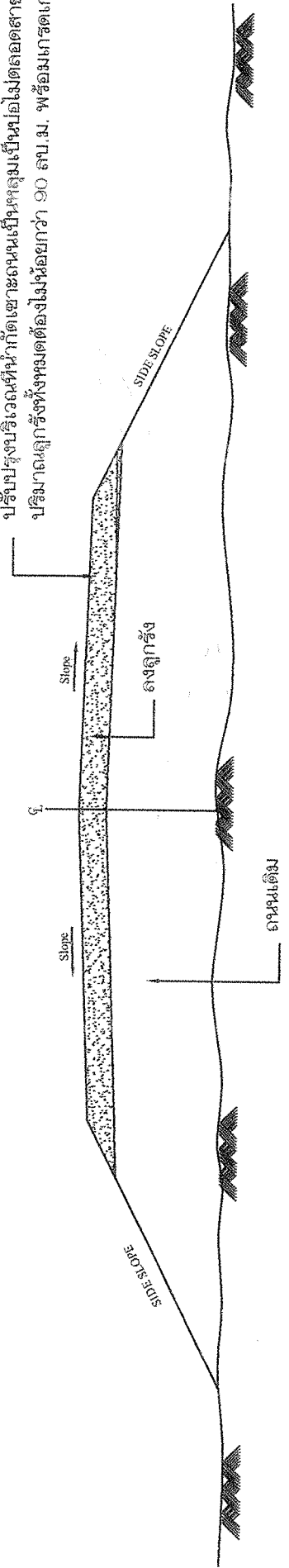
(นายเทพพรินทร์ แสงเพชร)  
 ราชภัฏวชิรชาญอนันต์ วิทยาลัยการแผน  
 ผู้อำนวยการกองช่าง

 <b>องค์การบริหารส่วนตำบลงหม้อทองใต้</b> <b>โครงการ</b> งบประมาณอุดหนุนได้รับความสะดวกเสียหายจากอุทกภัยในตำบลงหม้อทองใต้ หมู่ที่ 6 สถานะโครงการ: งบประมาณปี ๒๕๖๕	ชื่อเรื่อง: <b>ปรับปรุง อบต.บ</b> ตำแหน่ง: <b>ผู้อำนวยการกองช่าง</b>	ให้ออกแบบ:  ตำแหน่ง: <b>ผู้อำนวยการแผนกช่าง</b> วิทยาลัยการแผน	ให้ออกแบบ:  ตำแหน่ง: <b>ผู้อำนวยการแผนกช่าง</b> วิทยาลัยการแผน	วันที่ออก: <b>22/3/2568</b>
	อนุมัติ:  ตำแหน่ง: <b>ผู้อำนวยการกองช่าง</b>	อนุมัติ:  ตำแหน่ง: <b>ผู้อำนวยการแผนกช่าง</b> วิทยาลัยการแผน	วันที่: <b>22/3/2568</b>	วันที่: <b>22/3/2568</b>

ขึ้นอยู่กับสภาพพื้นที่




ปรับปรุงบำรุงบริเวณที่น้ำกัดเซาะถนนเป็นหลุมเป็นบ่อไม่ตลอดสาย  
 ปริมาณดินถมที่ซึ่งทั้งหมดต้องไม่น้อยกว่า ๑๐ ลบ.ม. พร้อมเกรดเกลี่ยเรียบ



สำเนาถูกต้อง

(นายอรรถสิทธิ์ แสงเพชร)  
 นายช่างโยธาชำนาญงาน รักษาราชการแทน  
 ผู้อำนวยการกองช่าง

สรุปที่ดินแนบ

	<b>องค์การบริหารส่วนตำบลดงหม้อทองใต้</b> <b>โคกสูงกา</b> หมู่ที่ ๑๐ ตำบลดงหม้อทองใต้ อำเภอดงหม้อทองใต้ จังหวัดฉะเชิงเทรา แผนที่ผังเมือง : ช.๑๐๑ (เมือง)	<b>สำรวจ :</b> อรรถสิทธิ์ แสงเพชร ตำแหน่ง : นายช่างโยธาชำนาญงาน ผู้สำรวจ :	<b>ตรวจสอบ :</b> ตำแหน่ง : นายช่างโยธาชำนาญงาน ผู้ตรวจสอบ :	<b>แก้ไข :</b> ตำแหน่ง : นายช่างโยธาชำนาญงาน ผู้แก้ไข :	<b>วันที่ :</b> ตำแหน่ง : นายช่างโยธาชำนาญงาน ผู้วันที่ :	<b>จำนวน / ปี :</b> แก้ไขเพิ่มเติม : 39/2568 แบบที่ : 39/2568 แผ่นที่ : 22/34
	<b>โครงการ :</b> ปรับปรุงบำรุงถนน ตำแหน่ง : นายช่างโยธาชำนาญงาน ผู้โครงการ :		<b>ตรวจสอบ :</b> ตำแหน่ง : นายช่างโยธาชำนาญงาน ผู้ตรวจสอบ :		<b>วันที่ :</b> ตำแหน่ง : นายช่างโยธาชำนาญงาน ผู้วันที่ :	










ทิศเหนือ


**โครงการปรับปรุงถนนลูกรังที่ได้รับความเสียหายจากอุทกภัยภายในตำบลงหม้อทองใต้**  
**ถนนสายหลังวัดป่าศิลาอาสน์ บ้านดงหม้อทอง หมู่ที่ 8**  
**ปริมาณลูกรังทั้งหมดต้องไม่น้อยกว่า 120 ลบ.ม.**  
**(บริเวณที่น้ำกัดเซาะถนนเป็นหลุมเป็นบ่อไม่ตลอดสาย)**




**แผนที่แสดงที่ตั้งโครงการพอสั่งเลขฯ**  
 Not to scale

(นายเทพนิรันดร์ แสงเพชร)  
 นายช่างโยธาชำนาญงาน รักษาการแทน  
 ผู้อำนวยการกองช่าง

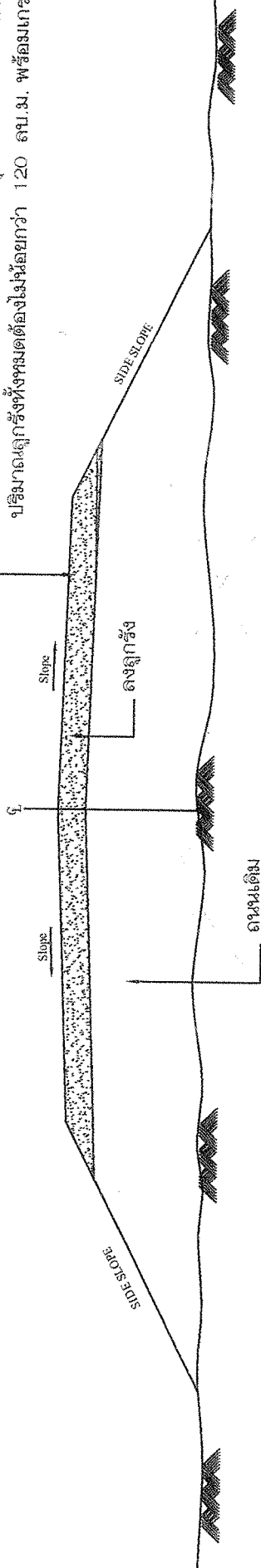
แนวกู้ดอง

 <b>องค์การบริหารส่วนตำบลงหม้อทองใต้</b> <b>โครงการ</b> ส่วนของงานที่ได้รับมอบหมายให้ดำเนินการก่อสร้างถนนลูกรังในสาย ถนนสายหลังวัดป่าศิลาอาสน์ สถานที่ก่อสร้าง : บ้านดงหม้อทอง ต. 8 บ้านดงหม้อทองใต้ อ.บ้านดงหม้อทอง จ.บุรีรัมย์ 31150	<b>ผู้จ้าง :</b> บริษัท ซี.ที.เอ็ม จำกัด ส่วนของ นายช่างโยธาชำนาญงาน รักษาการแทน ผู้อำนวยการกองช่าง	<b>ให้เขียน :</b> [Signature] ส่วนของ นายช่างโยธาชำนาญงาน รักษาการแทน ผู้อำนวยการกองช่าง	<b>ให้เขียน :</b> [Signature] ส่วนของ นายช่างโยธาชำนาญงาน รักษาการแทน ผู้อำนวยการกองช่าง	<b>วัน/เดือน/ปี :</b> <b>แก้ไขเพิ่มเติม :</b> <b>แบบร่างที่ :</b> 30/2568 <b>แผ่นที่ :</b> 20/34
	<b>ชื่อ/นามสกุล :</b> [Signature] ส่วนของ นายช่างโยธาชำนาญงาน รักษาการแทน ผู้อำนวยการกองช่าง	<b>ชื่อ/นามสกุล :</b> [Signature] ส่วนของ นายช่างโยธาชำนาญงาน รักษาการแทน ผู้อำนวยการกองช่าง	<b>ชื่อ/นามสกุล :</b> [Signature] ส่วนของ นายช่างโยธาชำนาญงาน รักษาการแทน ผู้อำนวยการกองช่าง	<b>ชื่อ/นามสกุล :</b> [Signature] ส่วนของ นายช่างโยธาชำนาญงาน รักษาการแทน ผู้อำนวยการกองช่าง

ขึ้นอยู่กับสภาพพื้นที่



ปรับปรุงบริเวณที่น้ำกัดเซาะถนนเป็นหลุมเป็นบ่อไม่ตลอดสาย  
 ปริมาณดินลูกรังที่ขุดมุดได้ยังไม่ต่ำกว่า 120 ลบ.ม. พยายามก่อสร้างดาดเบ้เรียบ



สรุปได้ถนน

สำเนาถูกต้อง

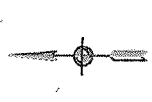
(นายเทพนิรันดร์ แสงเพชร)  
 นายช่างโยธาชำนาญงาน รักษาการแทน  
 ผู้อำนวยการกองช่าง

	<b>องค์การบริหารส่วนตำบลดงหม้อทองใต้</b> โควังกาฬ หมู่ที่ ๑๑ ตำบลดงหม้อทองใต้ อำเภอกันทรวิชัย จังหวัดขอนแก่น ๔๒๑๑๑	<b>สำรวจ:</b> ศศิธร ชินดา ตำแหน่ง: นายช่างสำรวจกองช่าง ตำแหน่ง: นายช่างโยธาชำนาญงาน รักษาการแทน ผู้อำนวยการกองช่าง	<b>ผู้เขียน:</b> ตำแหน่ง: นายช่างโยธาชำนาญงาน รักษาการแทน ผู้อำนวยการกองช่าง	<b>วันเดือน/ปี :</b> ๑๐/๒๕๖๘
	<b>ได้รังภาพ:</b> ตำแหน่ง: นายช่างสำรวจกองช่าง ตำแหน่ง: นายช่างโยธาชำนาญงาน รักษาการแทน ผู้อำนวยการกองช่าง	<b>ผู้ตรวจสอบ:</b> ตำแหน่ง: นายช่างโยธาชำนาญงาน รักษาการแทน ผู้อำนวยการกองช่าง	<b>วันที่:</b> ๑๐/๒๕๖๘	<b>ตำแหน่ง:</b> ๒๗/๑๔





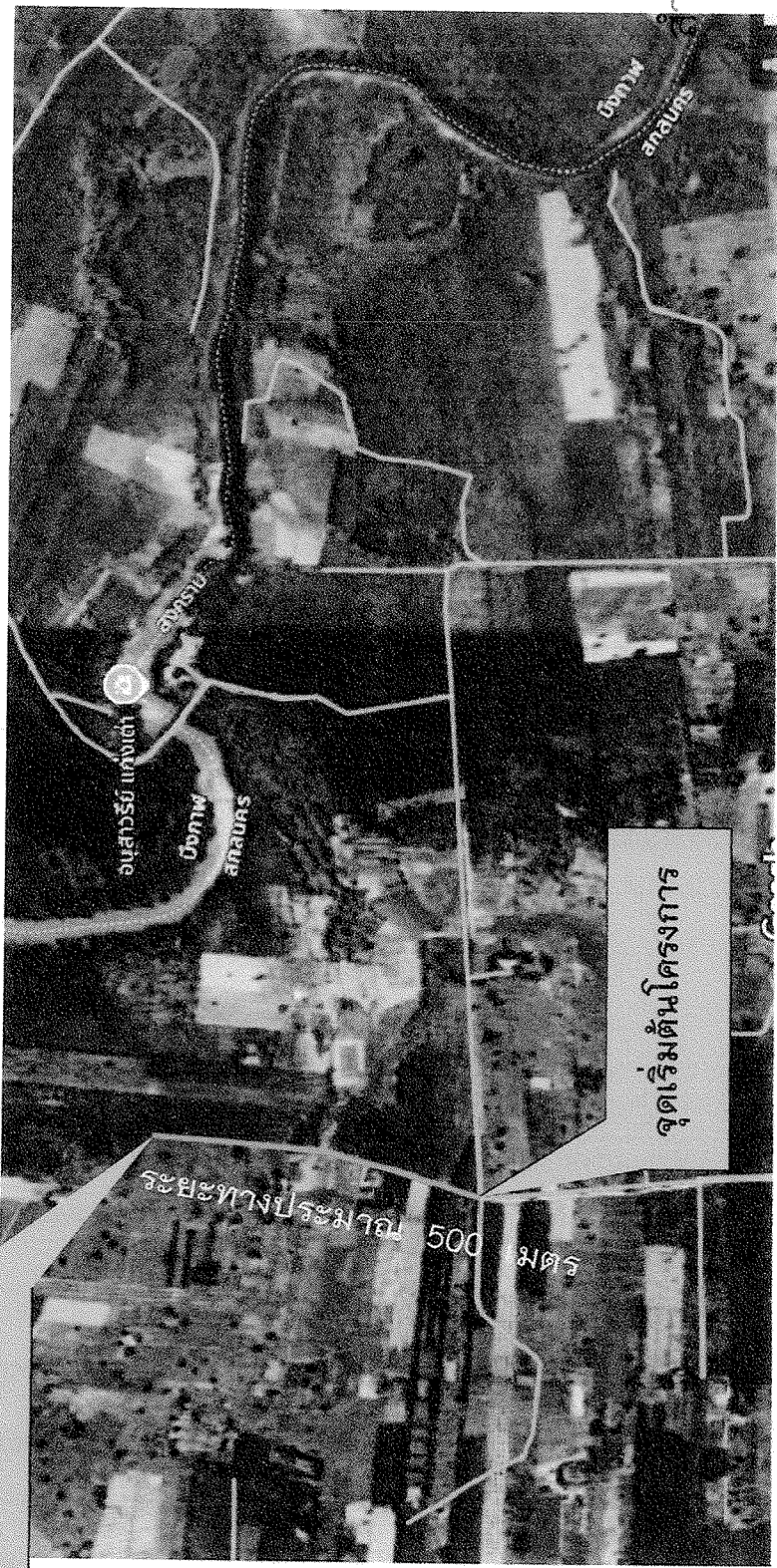




ทิศเหนือ

**โครงการปรับปรุงถนนลูกรังที่ได้รับความเสียหายจากอุทกภัยภายในตำบลหม้อทองใต้**  
 ถนนสายสามแยกแก่งเต่าไปนาพ่อเจริญไฉ บ้านดงหม้อทอง หมู่ที่ 9  
 ปริมาณลูกรังทั้งหมดต้องไม่น้อยกว่า 60 ลบ.ม.  
 (บริเวณที่นำกักตุนเศษถนนเป็นหลุมเป็นบ่อไม่ตลอดสาย)

จุดสิ้นสุดโครงการ



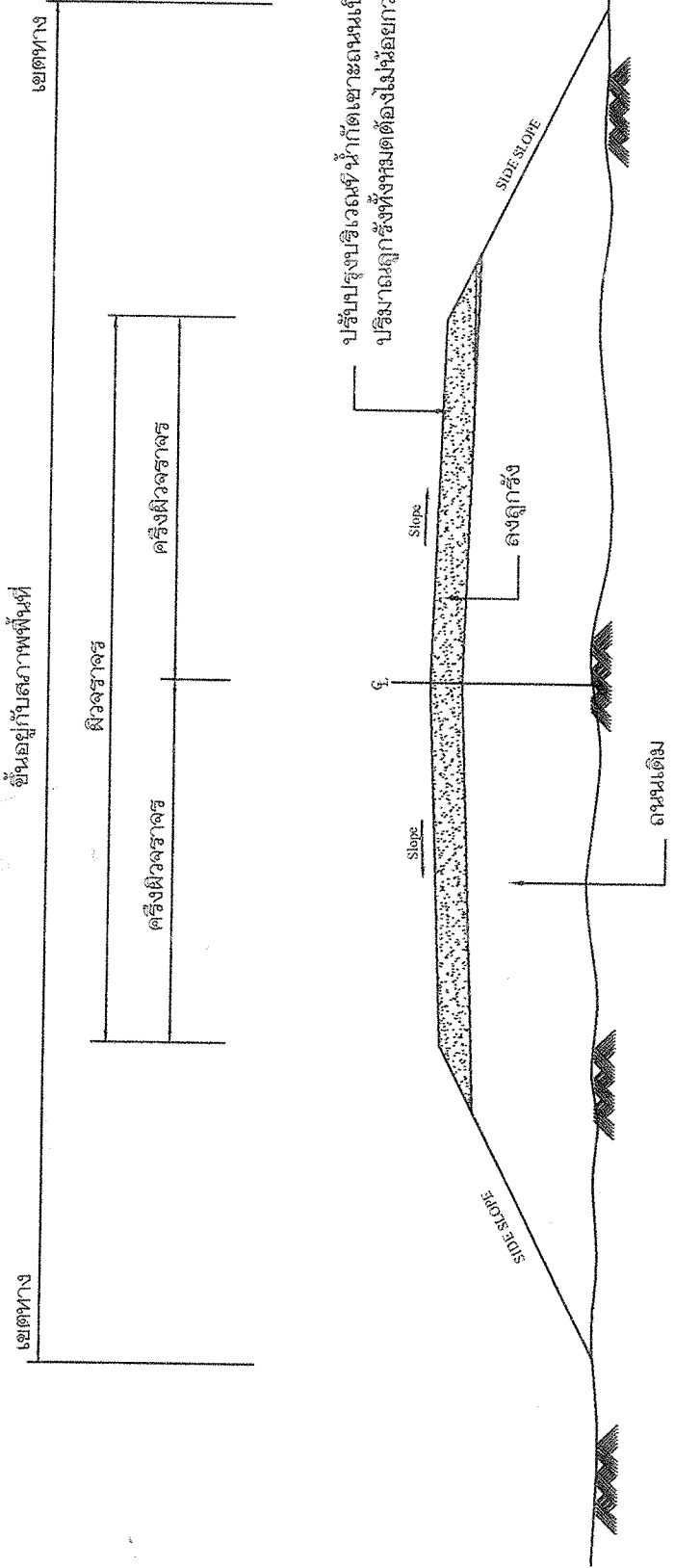
จุดเริ่มต้นโครงการ

แผนที่แสดงที่ตั้งโครงการพอสังเขป

Not to scale

(นายเทพวิรินทร์ แสงเพชร)  
 นายช่างโยธาชำนาญงาน รักษาการการแทน  
 ผู้อำนวยการกองช่าง





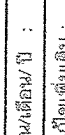
	<b>องค์การบริหารส่วนตำบลหม้อทองใต้</b> โครงการ <small>พื้นที่ของโครงการได้รับงบประมาณอุดหนุนจากฝ่ายการโยธา กรมโยธาธิการและผังเมือง          ราชการส่วนกลาง : งบอุดหนุนงบฯ 49 ส่วนของงบฯพิเศษได้ 60,000,000 บาท</small>	วันที่ : 30/3/2568 หน้าที่ : 30/34
	<b>ผู้รับจ้าง</b> บริษัท... ผู้รับจ้าง : ... ผู้ควบคุมงาน : ...	<b>ตรวจสอบ</b> ... ...



ปรับเบรุจุบบริเวณนี้ไว้ก็แต่ระยะถนนเป็นหลุมเป็นบ่อไม่ตลอดสาย  
 ปริมาณอุกกริ่งทั้งหมดต้องไม่ต่ำกว่า 60 ลบ.ม. พร้อมเอกสารที่เกี่ยวข้อง

สำเนาถูกต้อง  
 (นายเทพพิริยบุตร แสงเพชร)  
 นายช่างโยธาชำนาญงาน รักษาการแทน  
 ผู้อำนวยการกองช่าง


สรุปที่ดินน

	<b>องค์การบริหารส่วนตำบลดงหม้อทองใต้</b> <b>โค้วงาว</b> หน้าที่ : รับผิดชอบงานโยธา ๓๖ หมู่ ๑ ตำบลดงหม้อทองใต้ อำเภอโค้วงาว จังหวัดสุพรรณบุรี		วิศวกร :  ตำแหน่ง : นายช่างโยธาชำนาญงาน หน่วยงาน :	วิศวกร :  ตำแหน่ง : นายช่างโยธาชำนาญงาน รักษาการแทน หน่วยงาน :	วิศวกร :  ตำแหน่ง : นายช่างโยธาชำนาญงาน รักษาการแทน หน่วยงาน :	วิศวกร :  ตำแหน่ง : นายช่างโยธาชำนาญงาน รักษาการแทน หน่วยงาน :
	วันที่ : ๓๑/๒๕๖๘ สถานที่ :		จำนวน : ๓ หน้าที่ :	จำนวน : ๓ หน้าที่ :	จำนวน : ๓ หน้าที่ :	จำนวน : ๓ หน้าที่ :



ทิศเหนือ





# โครงการปรับปรุงถนนลูกรังที่ได้รับความสะดวกสบายจากอุทกภัยภายในตำบลงหม้อทองใต้ ถนนสายคดของสงฆ์อ่างพระราชดำริ บ้านดงหม้อทอง หมู่ที่ 9 ปริมาณถนนลูกรังทั้งหมดต้องไม่น้อยกว่า 90 ลบ.ม. (บริเวณที่น้ำกัดเซาะถนนเป็นหลุมเป็นบ่อไม่ตลอดสาย)



นางเอกต้อง

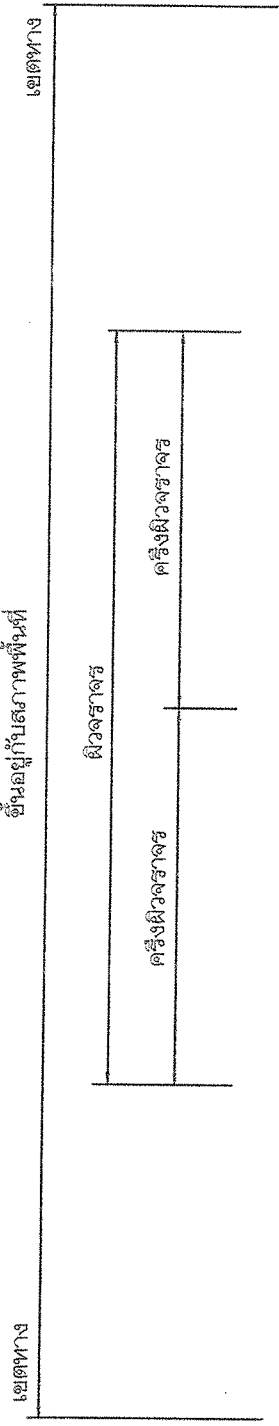
(นายแพทย์วิรัตน์ แสงเพชร)  
นายช่างโยธาชำนาญ รักษาการแทน  
ผู้อำนวยการกองช่าง

แผนที่แสดงที่ตั้งโครงการพอสังเขป  
Not to scale

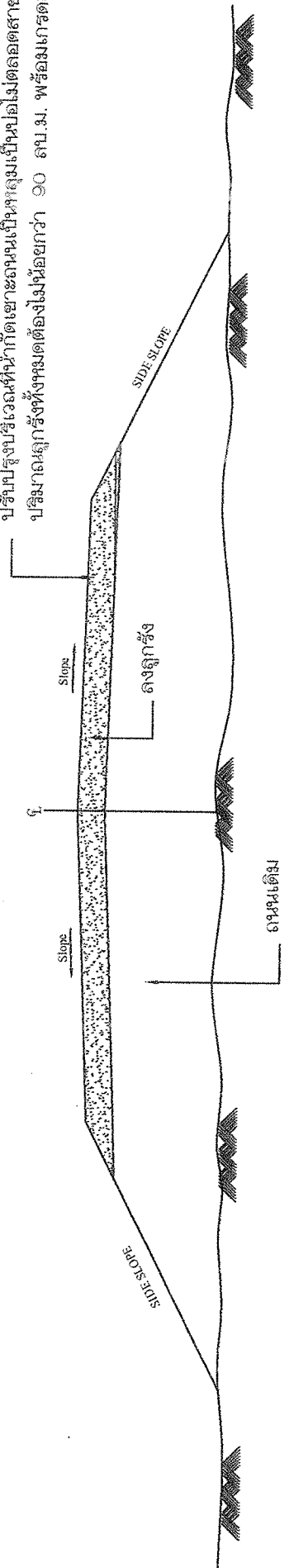
 <p>องค์การบริหารส่วนตำบลงหม้อทองใต้</p> <p>โครงการ</p> <p>พื้นที่โครงการ : ๒๖๖๖๖๖๖๖ ไร่ ๐ ส่วน ๐๐๐๐๐๐๐๐ ตารางวา</p>	<p>ผู้ทรงคุณวุฒิ : </p> <p>ตำแหน่ง : ผู้อำนวยการโครงการ</p>	<p>ผู้ตรวจสอบ : </p> <p>ตำแหน่ง : นายช่างโยธาชำนาญ รักษาการแทนผู้อำนวยการกองช่าง</p>	<p>ผู้ควบคุม : </p> <p>ตำแหน่ง : นายช่างโยธาชำนาญ รักษาการแทนผู้อำนวยการกองช่าง</p>
	<p>วันที่ : ๒๖/๐๖/๒๕๖๘</p> <p>สถานที่ : ตำบลงหม้อทองใต้</p>	<p>วันที่ : ๒๖/๐๖/๒๕๖๘</p> <p>สถานที่ : ตำบลงหม้อทองใต้</p>	<p>วันที่ : ๒๖/๐๖/๒๕๖๘</p> <p>สถานที่ : ตำบลงหม้อทองใต้</p>



ขึ้นอยู่กับสภาพพื้นที่



ปรับปฐมนิเวศดินที่น้ำกัดเซาะจนเป็นหลุมเป็นบ่อไม่ตลอดสาย  
ปรับมาปลูกครั้งทั้งหมดต้องไม่ต่ำกว่า ๑๐ ซม. พร้อมเสริมเกล็ดซีเมนต์



สำเนาถูกต้อง

(นายเทพนิรันดร์ แสงเพชร)  
นายช่างโยธาชำนาญงาน รักษาการแทน  
ผู้อำนวยการกองช่าง

สรุปได้ถนน

	<b>องค์การบริหารส่วนตำบลดงหม้อทองใต้</b> โค้วงาว <small>ขั้วเมืองทูลกระหม่อมใต้ในเจ้านครศรีธรรมราชยกย่องเกียรติยศอันสูงส่ง          มาตราที่ ๑๑๕ วรรค ๑ แห่งพระราชบัญญัติว่าด้วยการจัดตั้งองค์กรปกครองส่วนท้องถิ่น พ.ศ. ๒๕๖๒</small>	<b>สำรวจ :</b> อดิษฐ์ อิงตมา <small>ตำแหน่ง นายช่างสำรวจ</small> <b>เขียนแบบ :</b> <small>ตำแหน่ง วิศวกรช่างเขียนแบบ</small>	<b>ตรวจสอบ :</b> <small>ตำแหน่ง นายช่างโยธาชำนาญงาน          วิศวกรกองช่าง</small>	<b>พิมพ์ :</b> <small>ตำแหน่ง รับผิดชอบการพิมพ์</small>	<b>วันเดือน/ปี :</b> _____ <b>แก้ไขเพิ่มเติม :</b> _____ <b>แบบร่างที่ :</b> 30/2568 <b>แผ่นที่ :</b> _____
	<b>ผู้รับอนุมัติ :</b> <small>ตำแหน่ง นายช่างโยธาชำนาญงาน รักษาการแทน          ผู้อำนวยการกองช่าง</small>	<b>อนุมัติ :</b> <small>ตำแหน่ง นายช่างโยธาชำนาญงาน รักษาการแทน          ผู้อำนวยการกองช่าง</small>	<b>หน้าปก :</b> _____ <small>ตำแหน่ง นายช่างโยธาชำนาญงาน รักษาการแทน          ผู้อำนวยการกองช่าง</small>	<b>หน้าปก :</b> _____ <small>ตำแหน่ง นายช่างโยธาชำนาญงาน รักษาการแทน          ผู้อำนวยการกองช่าง</small>	<b>หน้าปก :</b> _____ <small>ตำแหน่ง นายช่างโยธาชำนาญงาน รักษาการแทน          ผู้อำนวยการกองช่าง</small>

